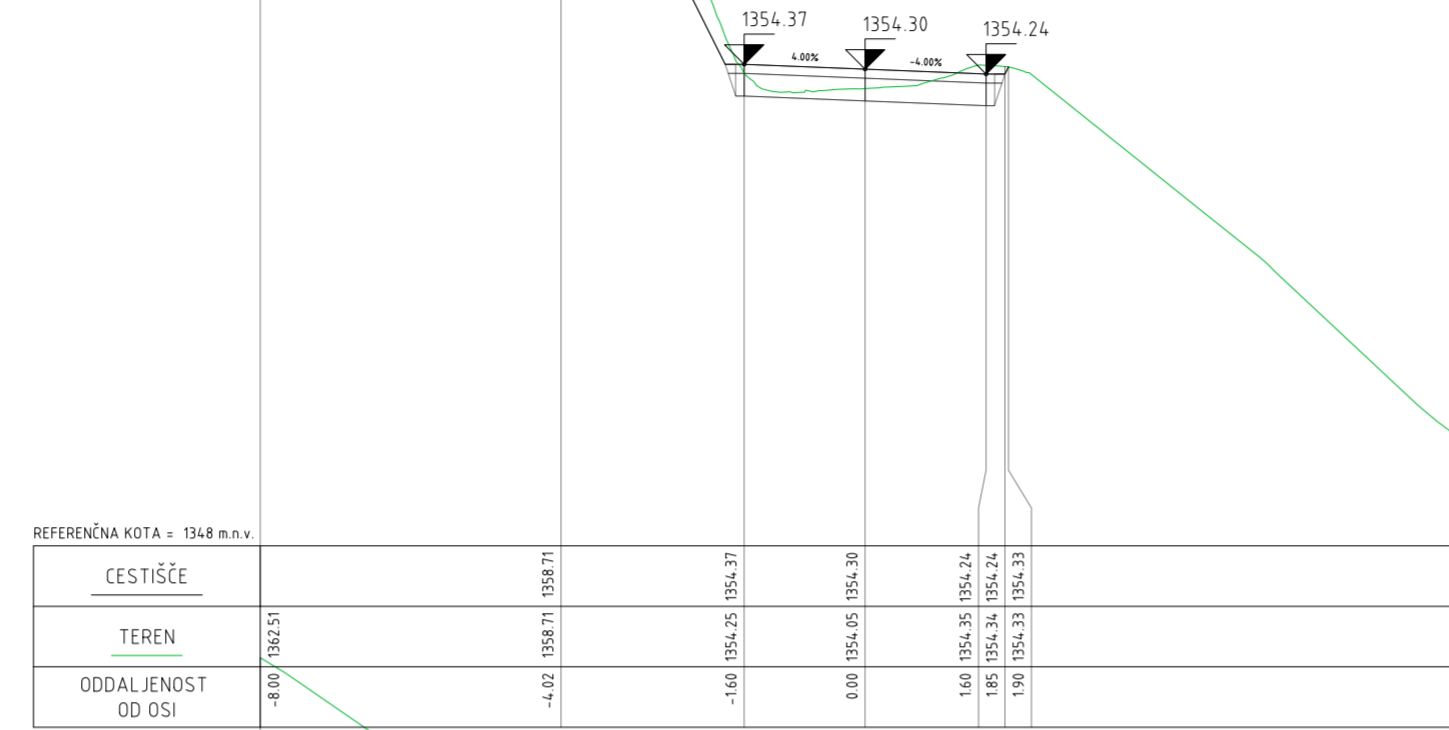
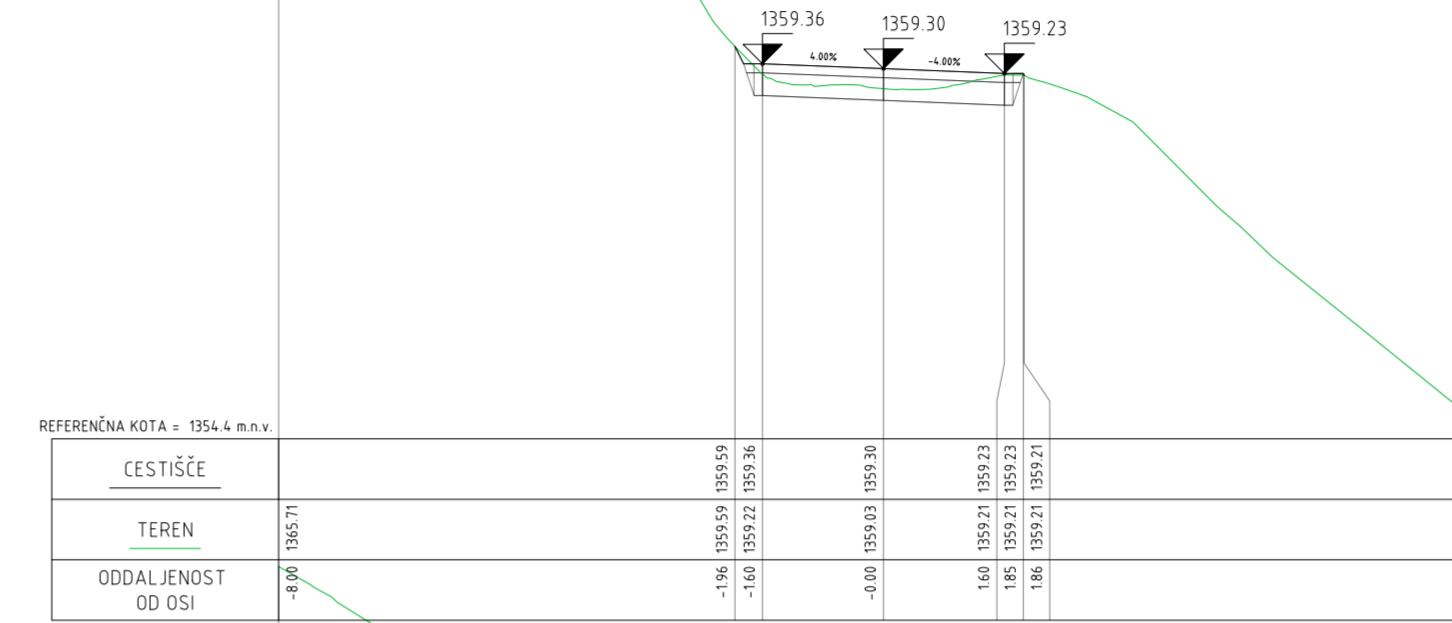


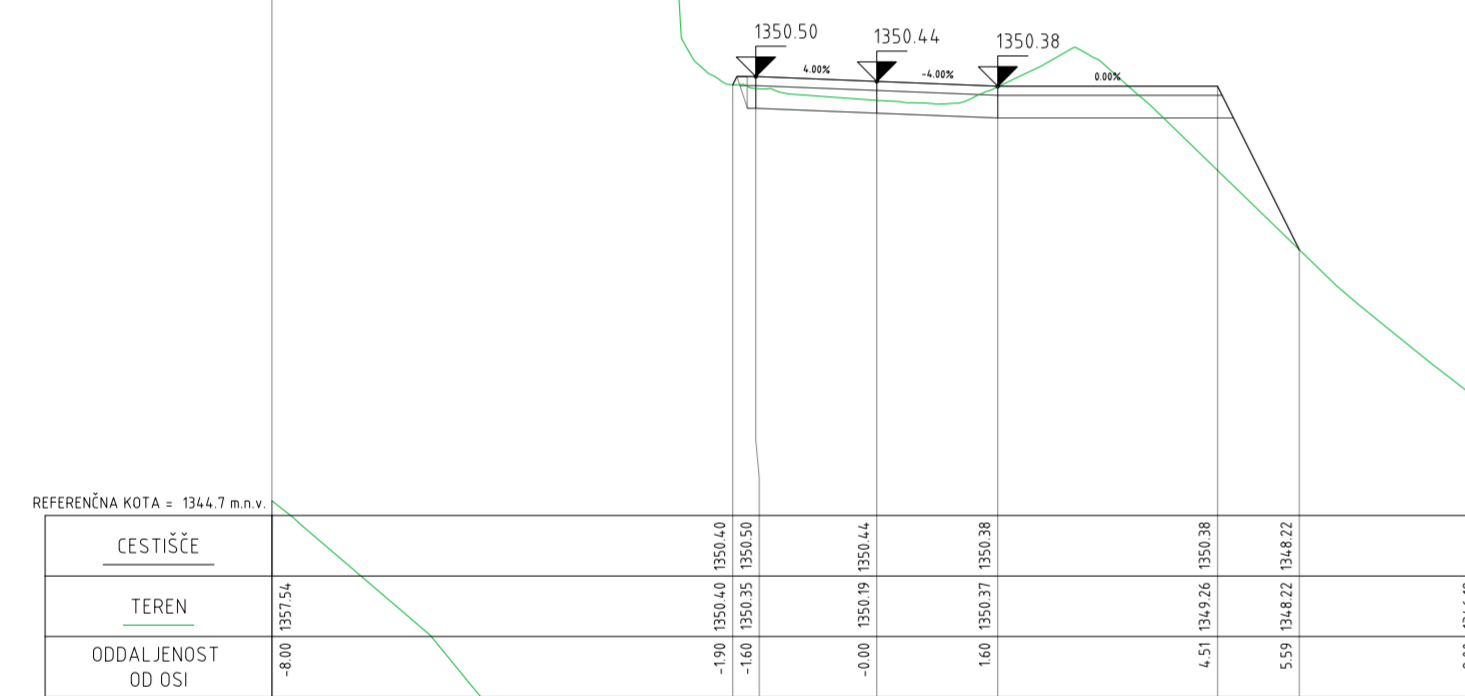
STACIONAŽA 10260.00 m
Gozdna_cesta



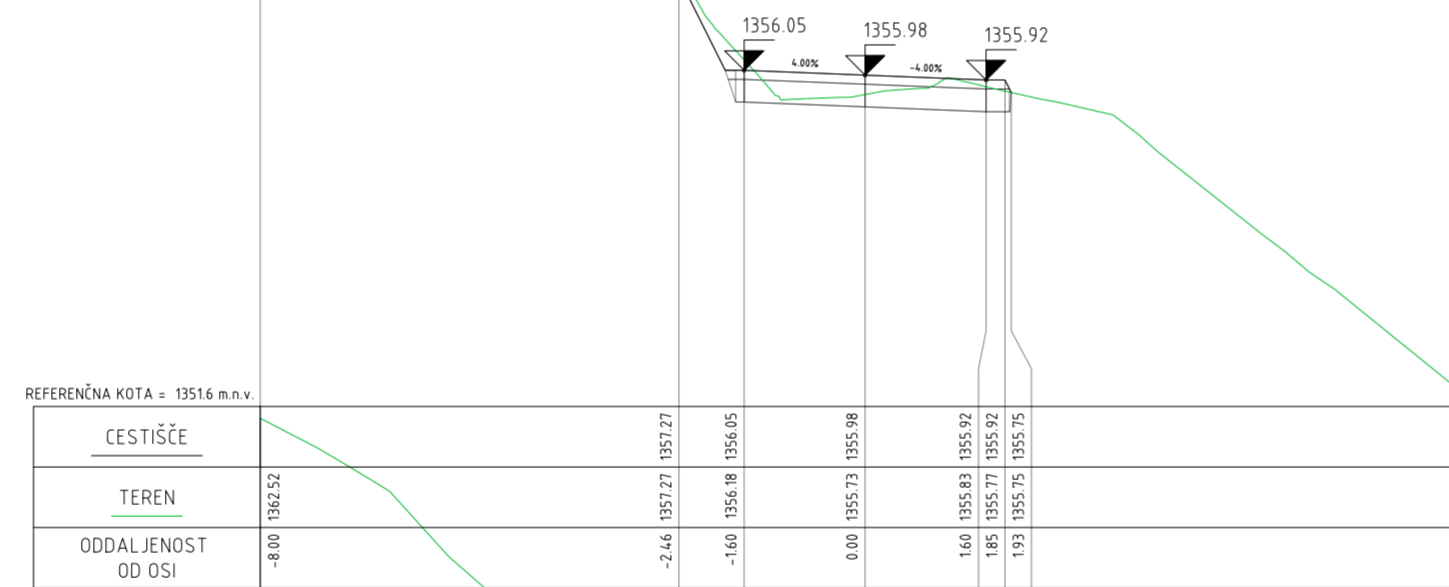
STACIONAŽA 10320.00 m
Gozdna_cesta



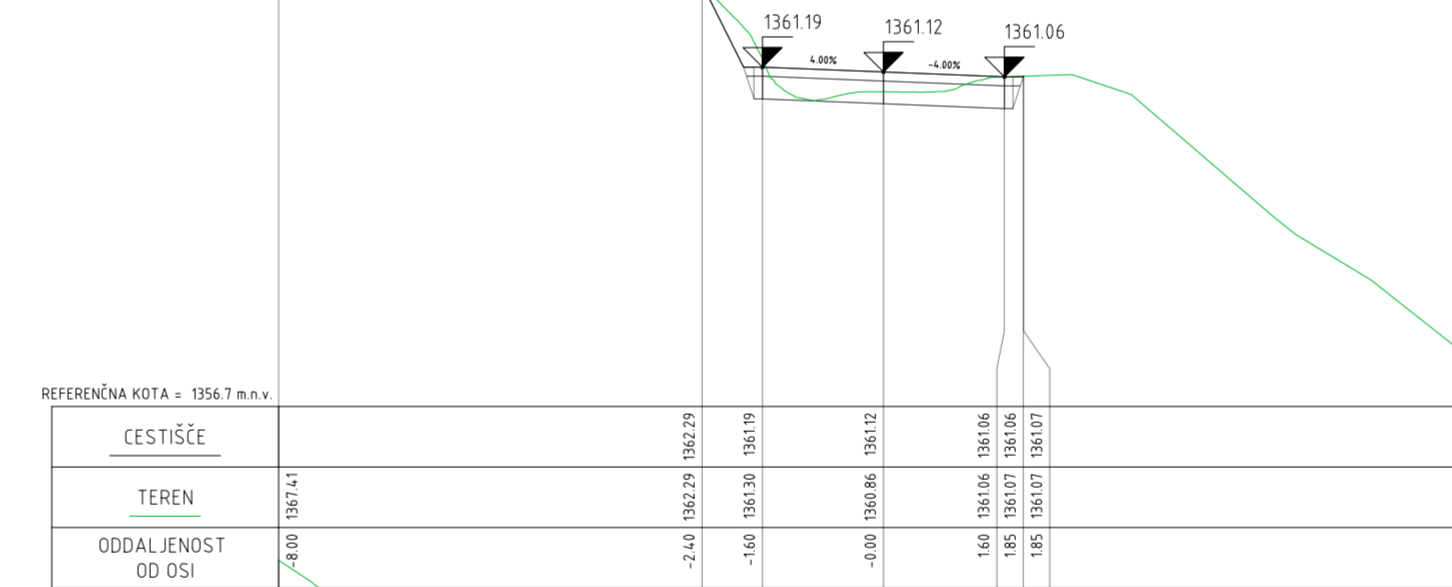
STACIONAŽA 10380.00 m
Gozdna_cesta



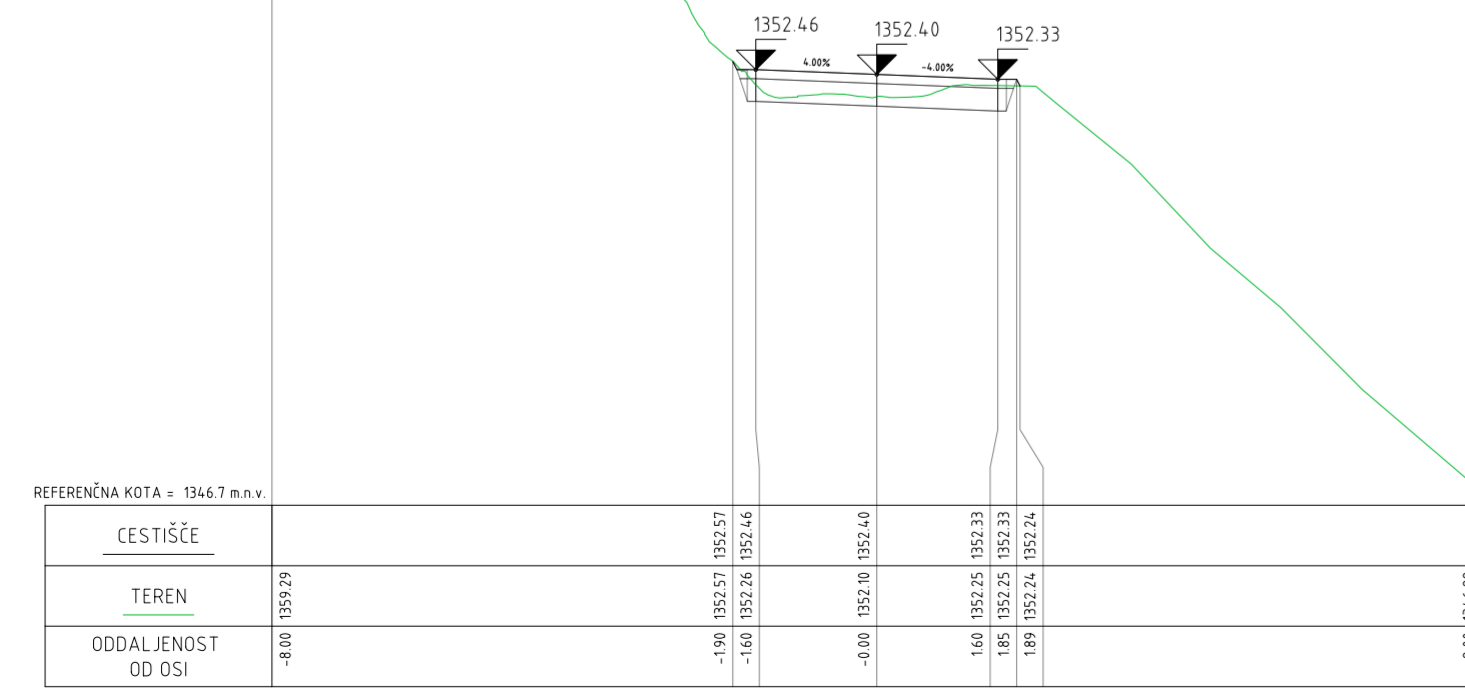
STACIONAŽA 10280.00 m
Gozdna_cesta



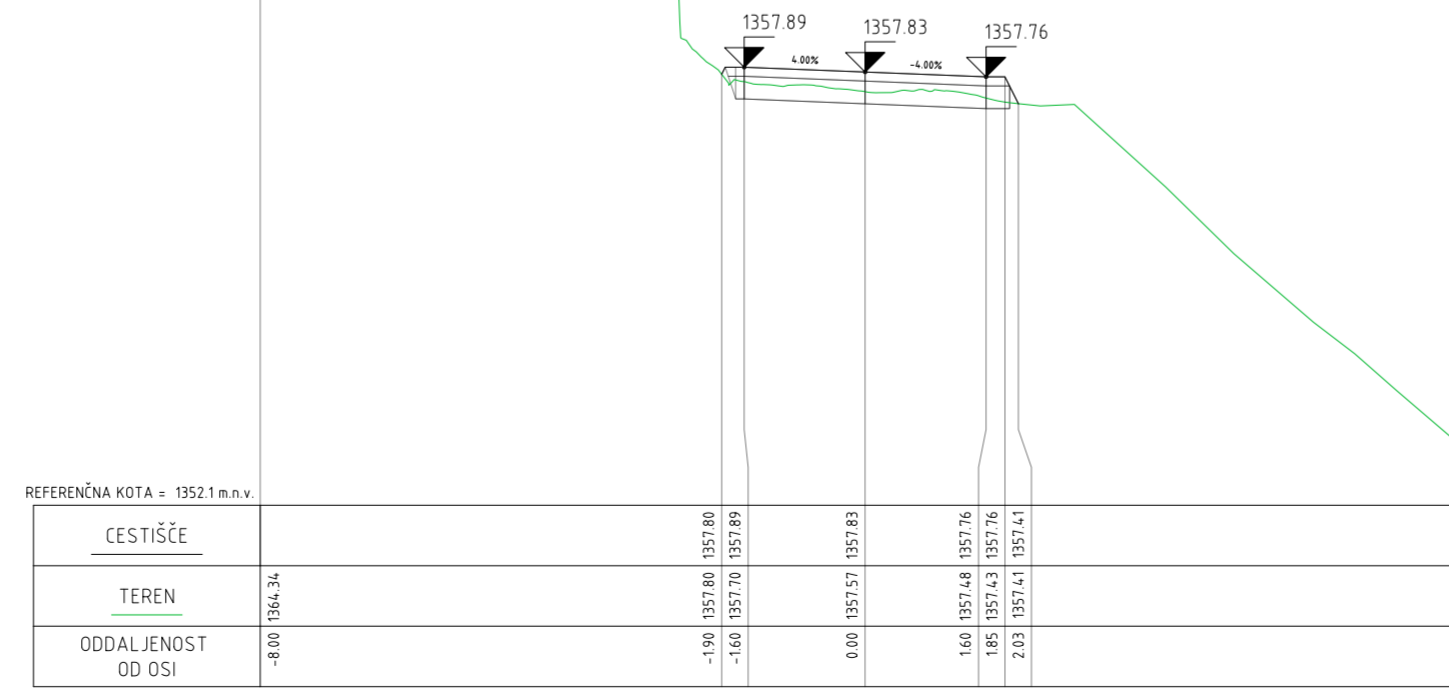
STACIONAŽA 10340.00 m
Gozdna_cesta



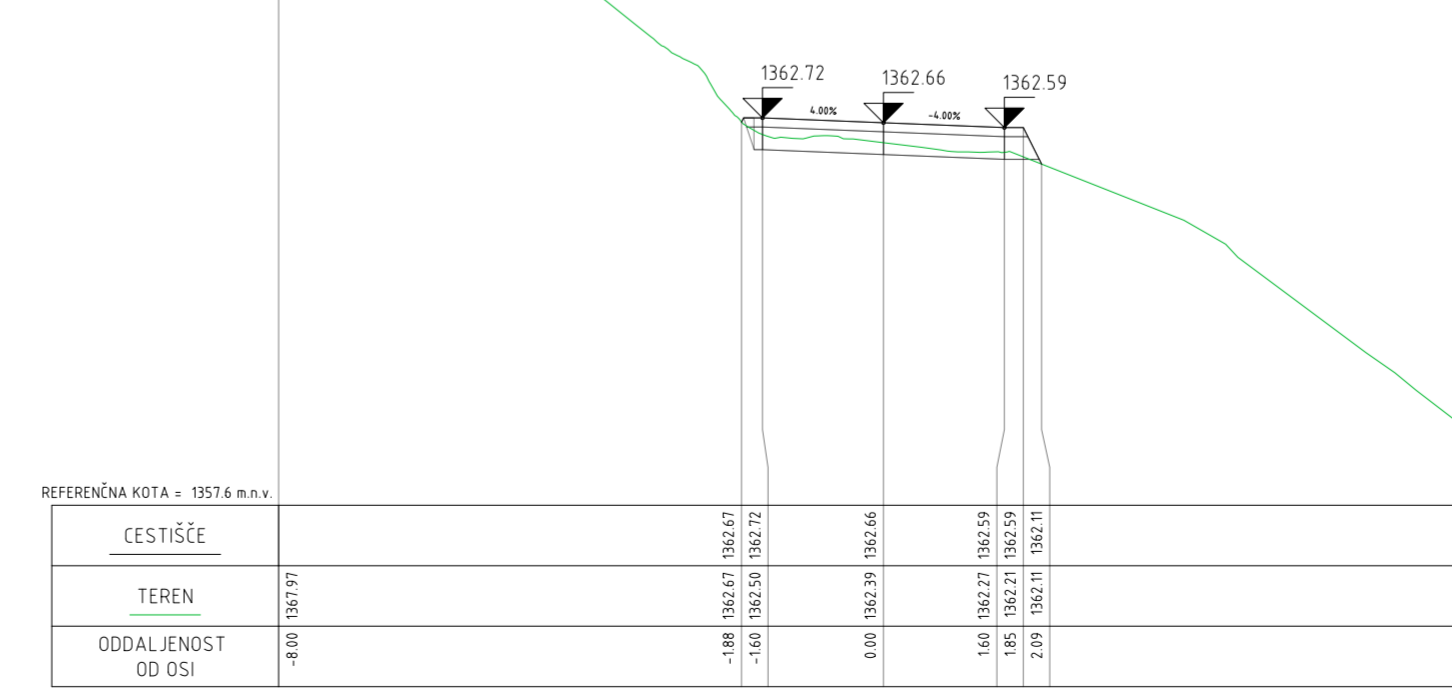
STACIONAŽA 10400.00 m
Gozdna_cesta



STACIONAŽA 10300.00 m
Gozdna_cesta



STACIONAŽA 10360.00 m
Gozdna_cesta

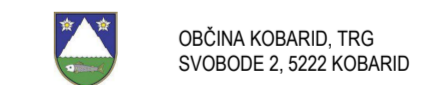


STACIONAŽA 10420.00 m
Gozdna_cesta

Izdelava projektne dokumentacije PZI za Sanacijo gozdne ceste Sedlo - Planina Božca

32 PREČNI PREREZI
Prečni prerez od km 10+ 820 do km 9+320 - FAZA 1

merilo: 1 : 100



OBČINA KOBARID, TRG
SVOBODE 2, 5222 KOBARID



AC&P inženirski biro d.o.o.
podjetje za geotehniko, infrastrukturo in raziskave
tovarniška c. 26, 5270 Ajdovščina | +386(0)5 8500740 | info@acap.si

vodja projekta:	KLEMEN SIMONČIČ, mag.inž.grad.	IZS PI G-4829
pooblaščen inženir:	KLEMEN SIMONČIČ, mag.inž.grad.	IZS PI G-4829
izdajal:	SEIF GRITLI	
investitor:	Občina Kobarid, Trg svobode 2, 5222 Kobarid	
vrsta projekta:	PZI	
vrsta načrta:	2.1 Načrt gradbeništva - cesta	
naziv objekta:	Izdelava projektne dokumentacije PZI za Sanacijo gozdne ceste Sedlo - Planina Božca	
osebna risba:	32 PREČNI PREREZI Prečni prerez od km 10+ 820 do km 9+320 - FAZA 1	

datum:	št. projekta:	št. načrta:	merilo:	št. risbe:
12.2025	126-25	126-25-21	1 : 100	G2.1